

Enciclopedia de los Municipios de México ESTADO DE HIDALGO

TENANGO DE DORIA

NOMENCLATURA

Denominación

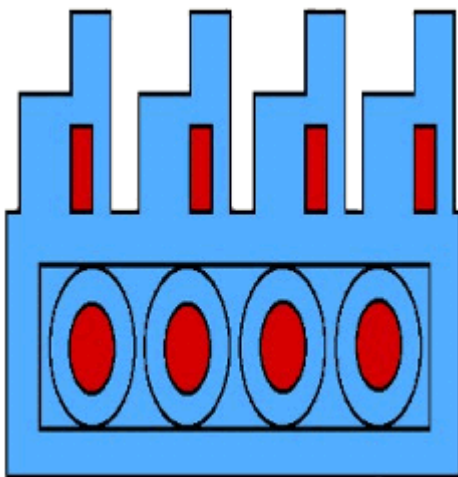
Tenango de Doria

Toponimia

La voz de Tenango (Tenanco) es de origen náhuatl y significa “En el lugar de los muros”, de tenamitl “muro o pared” y el locativo “co”. Habiendo sido llamado también durante algún tiempo Tenamealtepetl, que significa “El Cerro Amurallado”. El apellido Doria es el del Licenciado y Coronel Juan Crisóstomo Doria, que fue el primer gobernador del estado, nombrado por el Presidente Benito Juárez conforme al decreto de la erección del estado.

El glifo del poblado representa un muro con salientes hacia arriba a manera de almenas y en la pared baja del cuadrante ostenta cuatro círculos.

Glifo



HISTORIA

Reseña Histórica

Cuando los templos pasaron del clero regular al secular, dependieron del Estado de Puebla, a través de la vicaría foránea de Pahuatlán y posteriormente al obispado de Tulancingo, en cuanto éste fue erigido

durante la segunda mitad del siglo XIX en 1861.

Durante el virreinato, política y administrativamente, Tenango dependió de la alcaldía mayor de Tulancingo.

Durante el movimiento de independencia hubo sucesos que han sido narrados por el historiador Lucas Alemán, quien escribe que en 1816 un jefe realista, el capitán Luvían, persiguió a los insurgentes en Tenango para impedir que tomaran el pueblo de Huehuetla y estos antes de salir incendiaron el templo y pusieron a las órdenes de las religiosas en órdenes de batalla, lo cual sublevó a los habitantes en contra de los insurgentes.

Por su parte Zamacois desmiente estos hechos y los atribuye a los realistas, diciendo que fueron éstos quienes los efectuaron para desprestigiar a los insurrectos, que habían incendiado el templo por ser refugio de sus enemigos.

En el lugar que actualmente se conoce como “El Estribo”, durante la invasión francesa los indígenas derrotaron a los franceses rodándoles rocas muy grandes desde lo alto de la sierra.

Al crearse el Estado de Hidalgo por decreto del Congreso de la Unión, desprendiendo su territorio del extenso Estado de México, fue integrado por 15 distritos. El distrito político de Tenango tuvo jurisdicción sobre los municipios de Tenango, Tutotepec, Agua Blanca y Huehuetla.

Pero a partir de la Constitución Política de 1917 dónde se establecen los municipios libres, se suprimen los distritos políticos y en la actualidad sólo se conserva la jurisdicción en lo judicial y Tenango es la cabecera dónde radica el Juzgado de Primera Instancia.

Personajes Ilustres

Cornelio Mendoza, patriota de la Reforma.

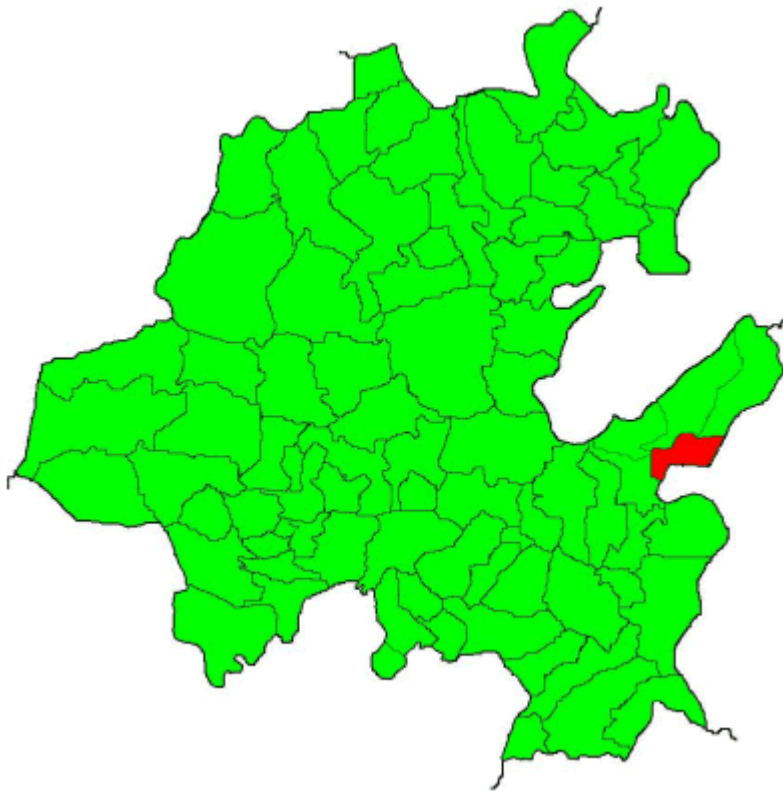
Nicolás Mérida, Patriota de la Reforma, nació en Tenango de Doria en 1828, ingresó al ejército a los 18 años, fue liberal y reformista, desertó del ejército y se convirtió en guerrillero revolucionario. Peleó en la Guerra de la Reforma y combatió a la intervención francesa. Una versión señala que murió en Tlacuilo, cerca de los límites con el Estado de Puebla, en 1873.

Cronología de Hechos Históricos

Año	Antecedentes
15/feb/1826	Se consigna Tenango como ayuntamiento perteneciente al partido de Tulancingo de la prefectura del mismo nombre.
26/abr/1827	Se reduce la municipalidad de Tenango, en el Estado de México. Se separan de ella el ayuntamiento de Huehuetla y sus anexos.
8/ago/1865	Se consigna Tenango como municipalidad del distrito del mismo nombre.
1/may/1891	Se eleva a la categoría de distrito la municipalidad de Tenango con el nombre de Tenango de Doria con los municipios de Tenango, Tutotepec, Iturbide, Huehuetla y Achiotepic que pertenecían al distrito de Tulancingo. Teniendo por cabecera el pueblo de Tenango.

15/sep/1894	El distrito de Tenango de Doria forma parte del estado de Hidalgo.
4/may/1902	Se suprime el municipio de Achioteppec del distrito de Tenango de Doria.
21/sep/1920	Tenango de Doria se consigna como municipio libre, formando parte del distrito del mismo nombre
16/nov/1924	La cabecera del distrito de Tenango de Doria será en lo sucesivo San Bartolo Tutotepec conservando su categoría política de municipio Tenango de Doria.
16/mar/1925	Se deroga el decreto que legalmente establecería la cabecera del distrito de Tenango de Doria en San Bartolo Tutotepec, dejándose de llamar San Bartolo de Juárez volviendo a ser cabecera del mismo distrito del municipio de Tenango de Doria.

MEDIO FÍSICO



Localización

Tenango de Doria cuyas coordenadas geográficas son 20°20'08'' de latitud norte y 98°13'36'' de longitud oeste del meridiano de Greenwich, se haya ubicado a 1,660 metros sobre el nivel del mar (msnm), y a 103 km. de distancia de la capital del estado.

El municipio colinda al norte con los municipios de San Bartolo Tutotepec y Huehuetla; al este con el municipio de Huehuetla y el Estado de Puebla; al sur con el Estado de Puebla y el municipio de Metepec; y al oeste con los municipios de Metepec y San Bartolo Tutotepec.



Extensión

El municipio cuenta con una extensión territorial de 210.70 kilómetros cuadrados.

Orografía

Tenango de Doria se encuentra ubicado en la Sierra Madre Oriental, formado por sierra en un 70% y localizado también en el Eje Neovolcánico, conformado por lomeríos y constituido por pendientes mayores al 15%.

De las principales elevaciones presentes en el municipio, se encuentran los cerros del Estribo, Brujo, Debosda, el Crío, Macho y la Cuchila; todos ellos por encima de los 1000 metros sobre el nivel del mar.

Hidrografía

En lo que respecta a la hidrografía del municipio, Tenango de Doria se encuentra posicionado en la región del Pánuco y Tuxpan-Nautla; en las cuencas de los ríos Moctezuma, Cazones y Tuxpan, de donde se derivan las subcuencas del río Metztlán que riega el 2.28% de la superficie municipal, el río San Marcos 22.47% y el río Pantepec que cubre el 75.27% restante.

Las corrientes de agua que conforman el municipio son: Tenango, la Ardilla, San Francisco, Agua Grande, el Carrizal, el Arenal, los Camarones, Cuarco, los María, Cerro Viejo, Cerro Blanco, Pie del Cerro y Mesillas.

Clima

El municipio en toda su extensión presenta una diversidad de climas; como semicálido-húmedo en 10.73% de la superficie municipal, templado-húmedo con lluvias todo el año el 48.04%, templado-húmedo con lluvias abundantes en verano el 31.86%, templado-subhúmedo con lluvias en verano el 0.82% y semifrío-húmedo con abundantes lluvias en verano el 8.55%.

La temperatura promedio mensual en el municipio oscila entre los 14°C, para los meses de diciembre y enero que son los más fríos del año, y los 19.5°C para el mes de mayo que registra las temperaturas más altas. La estación meteorológica de Tenango de Doria, tras 34 años de observación a estimado que la temperatura anual promedio en el municipio es de aproximadamente 16.9°C.

Con respecto a la precipitación anual en el municipio, el nivel promedio observado es de alrededor de 1,952 mm., según datos observados desde hace más de 37 años, siendo los meses de julio y septiembre los de mayor precipitación y los de enero y febrero los de menor.

Principales Ecosistemas

Flora

La flora en el municipio tiene una vegetación compuesta por eucalipto, pino, encino, ocote manzanilla, encino negro, uña de gato, oyamel, cedro rojo, además de especies no maderables como: hongos, palma camedor, musgo, también se pueden encontrar árboles exóticos de manzana, durazno, capulín, pera y una gran variedad de plantas medicinales usadas en remedios caseros.

Fauna

La fauna perteneciente a ésta región está compuesta por conejo, liebre, zorrillo, tlacuache, armadillo, ardilla, comadreja y codorniz, además de la gran variedad de reptiles, aves cantoras y arácnidos etc.

Clasificación y Uso del Suelo

El suelo es de tipo semidesértico, rico en materia orgánica y nutrientes, el uso principal que se le da al suelo es agrícola, con la circunstancia de que tratándose de una región montañosa, son pocas las tierras de labor aprovechables obligándose a labrar porciones de los cerros.

PERFIL SOCIODEMOGRÁFICO

Grupos Étnicos

Al año 2000 de acuerdo al XII Censo General de Población y Vivienda del INEGI, el porcentaje de población de 5 años y más, que habla lengua Indígena es del 30 %; con respecto a la población total, la lengua que más se practica es: Otomí.

Evolución Demográfica

El Municipio de Tenango de Doria durante el año 2000 según los datos definitivos del censo del mismo año ha registrado una población de 17,175 habitantes; de los cuales 8,494 son hombres y 8,681 pertenecen al sexo femenino, presentando un índice de masculinidad de 97.84.

Religión

Al año 2000 de acuerdo al XII Censo General de Población y Vivienda del INEGI, el porcentaje de población de 5 años y más que practica la religión católica es del 81% y el 19% practica otras como se muestra en el cuadro siguiente:

TOTAL MUNICIPAL	14,981
CATÓLICA	12,187
PROTESTANTES Y EVANGÉLICAS	1,895
HISTÓRICAS	3
PENTECOSTALES Y NEOPENTECOSTALES	1,599
IGLESIA DEL DIOS VIVO COLUMNA Y APOYO DE LA VERDAD LA LUZ DEL MUNDO	8
OTRAS EVANGÉLICAS	285
BÍBLICAS NO EVANGÉLICAS	185
ADVENTISTAS DEL SÉPTIMO DÍA	83
IGLESIA DE JESUCRISTO DE LOS SANTOS DE LOS ÚLTIMOS DÍAS (MORMONES)	6
TESTIGOS DE JEHOVÁ	96
JUDAICA	23
OTRAS RELIGIONES	60
SIN RELIGIÓN	522
NO ESPECIFICADO	109

INFRAESTRUCTURA SOCIAL Y DE COMUNICACIONES



Educación

La infraestructura educativa en el Municipio de Tenango es amplia en cuanto a los niveles preescolares con 37 escuelas, a nivel primaria existen 46 escuelas y en secundaria hay 14 escuelas; sin

embargo, en lo que se refiere al nivel medio superior la oferta es sumamente escasa debido a que cuenta únicamente con un bachillerato, mientras que a nivel superior carece totalmente de éste servicio. Se registran además en el municipio dos bibliotecas públicas.

Salud

El Ayuntamiento de Tenango no mantiene una cobertura amplia en los servicios de salud, sin embargo, se esfuerza por atender a la mayoría de las demandas de la población; las unidades médicas que registra son un ISSSTE, seis pertenecientes al IMSS-SOL y cuatro a los SSAH.

Deporte

Para el esparcimiento y la recreación, los habitantes del municipio cuentan con un parque público, un auditorio y una unidad deportiva en donde participan en eventos deportivos.

Vivienda

Con relación a la vivienda, la mayoría se encuentra concentrada en la cabecera municipal, el número total de sus viviendas en éste año es de 3,441 con 17,025 ocupantes y registrando un promedio de ellos por vivienda de 4.95.

La construcción de las viviendas en Tenango de Doria está hecha principalmente de madera, así como de tabique, ladrillo, block, piedra o cemento, sus techos son de lámina de asbesto, losa de concreto, tabique o ladrillo y los pisos son de tierra, cemento o firme.

Servicios Básicos

Los servicios públicos con que cuenta Tenango son agua potable, a través de 5 sistemas con 761 tomas domiciliarias, prestando el servicio a 8 localidades las cuales cuentan con red de distribución. En cuanto a drenaje y alcantarillado, cuenta con 4 sistemas dando el servicio a igual número de localidades. En el rubro de electricidad, la Comisión Federal de Electricidad es la distribuidora del energético, a través de 4,272 tomas instaladas, con 376 kilómetros de líneas y 37 localidades cuentan con el servicio.

Vías de Comunicación

El municipio está dotado de 45 km. de carretera estatal y 56 km. de camino rural, el tipo de vehículo que transita principalmente por estos caminos son camiones de carga.

Medios de Comunicación

En lo que respecta a las comunicaciones existen seis localidades con servicio telefónico, dieciséis oficinas postales y solamente una oficina de telégrafos.

ACTIVIDAD ECONÓMICA

Principales Sectores, Productos y Servicios

Agricultura

En el Municipio de Tenango de Doria, dentro de su principal producción se encuentra el maíz, frijol, café cereza, caña piloncillo y manzana.



Ganadería

Destaca el ganado porcino con 5,535 cabezas, bovino con 5,135 cabezas, ovino con 3,386 cabezas, caprino con 1,200 cabezas, así como 48,985 aves de postura y engorda. Obteniendo también los productos derivados de ellos.

Silvicultura

Con relación a la silvicultura se cuenta con coníferas como el pino y oyamel, dentro de las latifoliadas se encuentran el encino, liiquidámbar, madroño y aile.

Pesca

En éste aspecto el volumen de captura se utiliza únicamente para autoconsumo, y se obtiene a través de presas, bordos y abrevaderos.

Industria y Comercio

La industria es un elemento de desarrollo muy importante, en Tenango existen dieciocho unidades económicas dedicadas a ello; siendo su principal centro de comercio en la cabecera el domingo que es el día de tianguis, donde se comercializa todo tipo de abarrotes y legumbres; cuenta además con otros cuatro tianguis en todo el municipio; registrando también once DICONSAS y dos tiendas de lecherías LICONSA.



Turismo

En Tecozautla no existe una industria turística fortificada, ya que el afluente de visitantes no es elevado, sin embargo cuenta con opciones dignas de visitarse.

Población Económicamente Activa por Sector

De acuerdo con cifras al año 2000 presentadas por el INEGI, la población económicamente activa de 12 años y más del municipio asciende a 5109 de las cuales 36 se encuentran desocupadas y 5073 se encuentran ocupadas como se presenta en el siguiente cuadro:

Sector	PEA Ocupada	%
TOTAL MUNICIPAL	5,073	
PRIMARIO	2,370	46.7
SECUNDARIO	909	17.9
TERCIARIO	1,434	28.3

ATRATIVOS CULTURALES Y TURÍSTICOS

Los lugares de atracción turística que se localizan en Tenango son la iglesia de San Agustín, construida en 1891; los cerros el Brujo, el Arco, los Cerritos y el Cirio; así como el montículo y plataformas prehispánicas.

Monumentos Históricos

Por lo que respecta a los monumentos arquitectónicos, el Municipio de Tenango de Doria cuenta con la iglesia de San Agustín, construida en 1891 e históricos como el busto de Don Cornelio Mendoza y el monumento a Don Miguel Hidalgo y Costilla.

Fiestas, Danzas y Tradiciones

Fiestas: Dentro de las fiestas populares que se celebran en Tenango de Doria se encuentra la de San Agustín, celebrada el 28 de Agosto con danzas de acatlaxquis, listones y el palo volador. Otra fiesta de tradición es la del 5 de mayo celebrada con varias representaciones.

Es tradición del municipio la celebración de fiestas populares en las cuales no puede faltar la música en sus distintas modalidades, destacando entre ellas el trío Vara loca y sus huastecos.

Gastronomía.

La comida tradicional del municipio son los tamales de hoja de maíz y plátano, chorizo, cecina enchilada, pan de queso y piloncillo, miel de abeja, palanquetas de nuez y pepitas cubiertas de melaza, jamoncillo y dulce hecho con pepita de calabaza; piloncillo, vinos de mesa de diferentes frutas y chocolate de metate para sopearse con galletas de maíz azucaradas.

GOBIERNO



Principales Localidades

De acuerdo al XII Censo de Población y Vivienda el municipio cuenta con 58 localidades, en la siguiente tabla de información se muestran las localidades más importantes del municipio:

NOMBRE DE LA LOCALIDAD	POBLACIÓN TOTAL	POBLACIÓN TOTAL MASCULINA	POBLACIÓN TOTAL FEMENINA
TENANGO DE DORIA	2,018	1,007	1,011
SAN NICOLAS	1,624	784	840

SANTA MONICA	1,476	711	765
SAN PABLO EL GRANDE	1,055	508	547
DAMO EL	760	382	378
CRUZ DE TENANGO LA	694	350	344
COLONIA SAN JOSE	657	305	352
SANTA MARIA TEMAXCALAPA	536	271	265
EJIDO LOPEZ MATEOS (LA COLONIA)	475	235	240
CERRO CHIQUITO	457	233	224
NANTHE EL	396	203	193
BOPO EL	382	195	187
PROGRESO EL	375	188	187
AGUACATE EL	368	186	182
DEQUEDA EL	368	172	196

Caracterización del Ayuntamiento

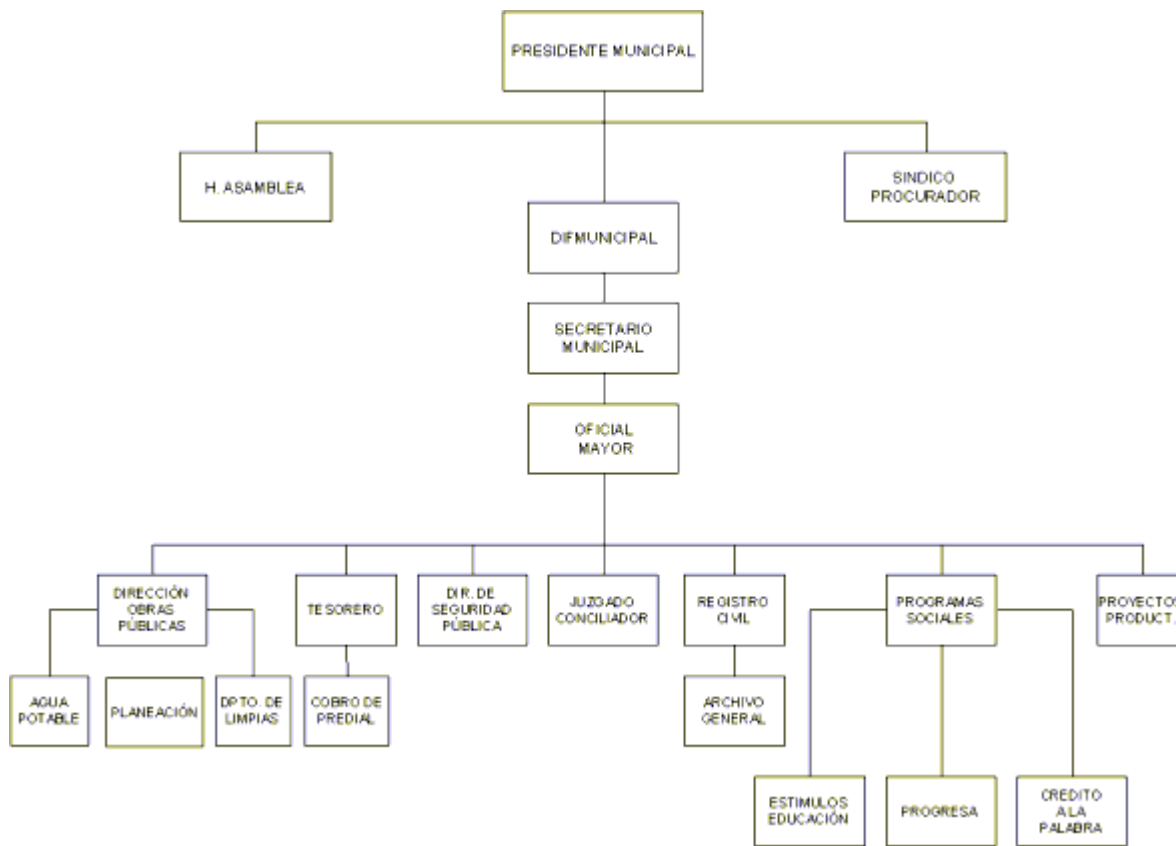


1 presidente municipal

1 sindico procurador

8 regidores

Organización y Estructura de la Administración Pública Municipal



Autoridades Auxiliares

49 delegados Municipales
5 Comisariados Ejidales

Regionalización Politico-Electoral a la que pertenece.

Distrito Electoral Federal IV
Distrito Local Electoral X

Reglamentación Municipal

Todo ayuntamiento por mandato constitucional tiene la facultad de elaborar reglamentos que normen su funcionamiento interno y la vida comunitaria, dentro de los aspectos que se pueden considerar se mencionan los siguientes:

- Bando de Policía y Buen Gobierno
- Reglamento Interior del Ayuntamiento
- Reglamento Interno de Administración
- Reglamento de Obra Pública Municipal
- Reglamentación de Planeación
- Reglamento de Catastro Municipal
- Reglamento de Protección Civil
- Reglamento de Salud
- Reglamento de expendios de bebidas alcohólicas.

- Agua Potable
- Drenaje y Alcantarillado
- Seguridad Pública
- Tránsito y Vialidad
- Panteones y Cementerios

Cronología de los Presidentes Municipales

En Tenango de Doria se han realizado grandes esfuerzos para lograr el desarrollo del municipio, esforzándose por un nivel de vida mejor. Las personas que a continuación se mencionan son ejemplo de lo anterior, ya que han fungido como titulares del Poder Ejecutivo Municipal, a partir de 1964.

Presidente	Periodo
Ignacio Flores Mendoza	1964-1967
Efraín Franco SanJuan	1967-1970
Amed Santos Reyes	1970-1973
Efraín Franco SanJuan	1973-1976
Amed Santos Reyes	1976-1979
Jaciel Mendoza Estrada	1979-1982
Hernán Hernández Aguilar	1982-1985
Noé Mendoza Estrada	1985-1988
Guillermo Olvera Gómez	1988-1991
Florencio González Islas	1991-1994
Benito Delgadillo Díaz	1994-1997
Celestino Pedro Vargas Rangel	1997-2000
Emiliano Miranda Miranda.	2000-2003

BIBLIOGRAFÍA

- Anuario Estadístico Hidalgo Edición 2000 [Gobierno del Estado de Hidalgo (Secretaría de Desarrollo Social) – INEGI].
- Cédula Municipal Estado de Hidalgo, Dirección de Información para la Planeación.
- Consejo Estatal de Ecología “Taller de Gestión y Vinculación Municipal 2000”, Gobierno del Estado de Hidalgo. Enero del 2000.
- Cuaderno de Información Básica Tenango de Doria, Estado de Hidalgo, Dirección General de Planeación, edición 2000.
- Cuaderno Estadístico Municipal Tenango de Doria, Estado de Hidalgo Edición 1994
- Diccionario de Abraham Pérez López.
- Dr. José García Uribe, “Recorriendo el Estado de Hidalgo”, Edición México 1979.
- Información General Remitida por el Municipio.
- Los Municipios de Hidalgo, edición 1987.
- Los Municipios de México, Información para el Desarrollo. CEDEMUN, edición 1998.
- Monografía del Estado de Hidalgo, Instituto Hidalguense de la Cultura, tomo I , edición 1993.

CRÉDITOS

Coordinación General

Lic. Mario Alberto Cuatepotzo Durán

Coordinación de Información

Lic. Ildefonso Mendoza Higuera

Coordinación de Integración

Lic. Aide Miranda Munive

Recopilación y Clasificación de la Información

Lic. Josué Gómez Téllez

Lic. Sandra Camacho Licona

Dr. Pablo Arias García

Lic. Blanca Esthela Islas Bautista

Lic. Marcos Melo García

Formato

Lic. Blanca Yeradi Candelaria Martínez

Ing. María de Carmen Sánchez González

T.C. Felipe García Téllez

Coordinación de Informática

Lic. Juan Carlos Rendón Acosta

Diseño y Desarrollo Web

Ing. Ricardo Espino Barranco

T.C Jorge Daniel Sánchez Robles

T:C: Francisco Méndez Arzate

H. Ayuntamiento de Tenango de Doria

Enciclopedia de los Municipios de México

HIDALGO

© 2002. *Instituto Nacional para el Federalismo y el Desarrollo Municipal,
Gobierno del Estado de Hidalgo*